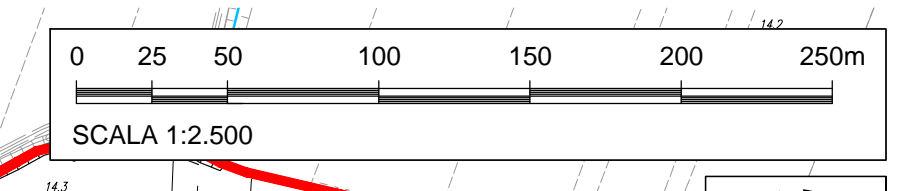
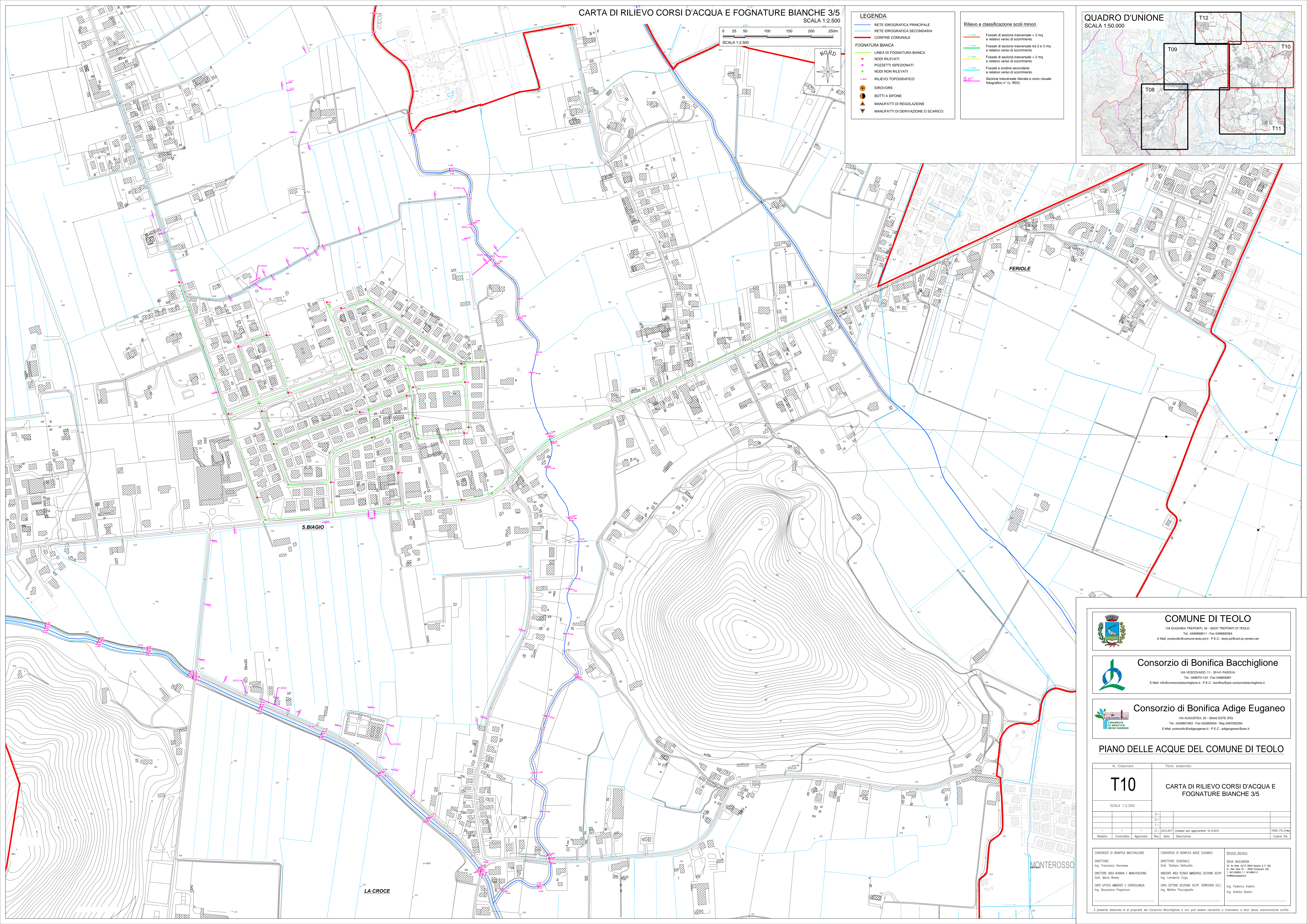
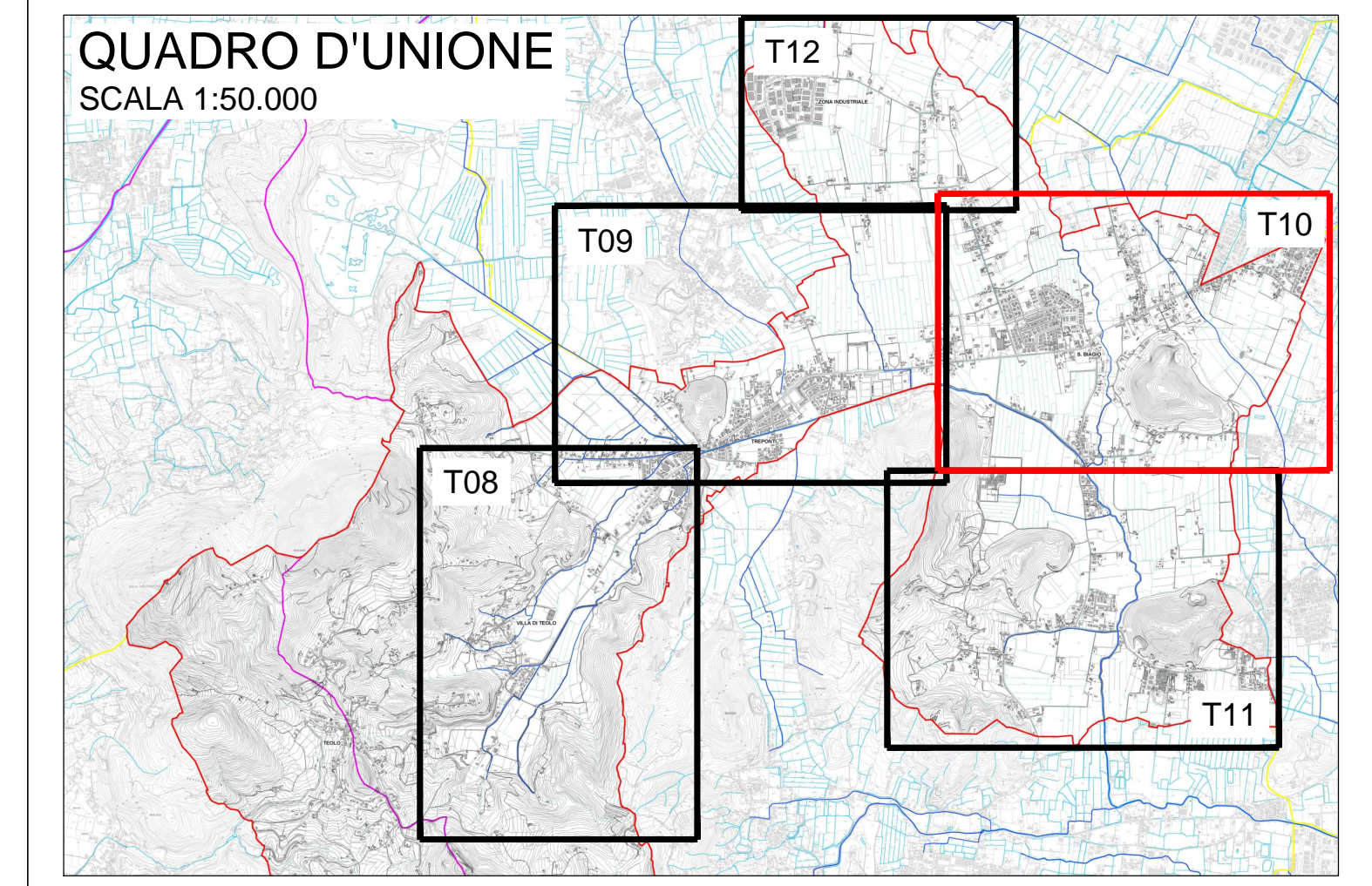


CARTA DI RILIEVO CORSI D'ACQUA E FOGNATURE BIANCHE 3/5  
 SCALA 1:2.500



- LEGENDA**
- RETE IDROGRAFICA PRINCIPALE
  - RETE IDROGRAFICA SECONDARIA
  - CONFINO COMUNALE
  - FOGNATURA BIANCA
  - LINEA DI FOGNATURA BIANCA
  - NODI RILEVATI
  - POZZETTI ISPEZIONATI
  - NODI NON RILEVATI
  - RILIEVO TOPOGRAFICO
  - IDROVORE
  - BOTTI A SIFONE
  - MANUFATTI DI REGOLAZIONE
  - MANUFATTI DI DERIVAZIONE O SCARICO

- Rilievo e classificazione scoli minori**
- Fossati di sezione trasversale > 3 mq e relativo verso di scorrimento
  - Fossati di sezione trasversale tra 2 e 3 mq e relativo verso di scorrimento
  - Fossati di sezione trasversale < 2 mq e relativo verso di scorrimento
  - Fossati e scoline secondarie e relativo verso di scorrimento
  - Sezione trasversale rilevata e cono visuale fotografico n° (v. R03)



**COMUNE DI TEOLO**  
 VIA EUGENIA TREPONTI, 34 - 35037 TREPONTI DI TEOLO  
 Tel.: 049998511 - Fax 049900254  
 E-Mail: protocollo@comune.teolo.pd.it - P.E.C.: teolo.pd@com.te.veneto.net

**Consorzio di Bonifica Bacchiglione**  
 VIA VESCOVADO, 11 - 35141 PADOVA  
 Tel.: 0498751133 - Fax 049559591  
 E-Mail: info@consorzioBacchiglione.it - P.E.C.: bonifica@pec.consorzioBacchiglione.it

**Consorzio di Bonifica Adige Euganeo**  
 VIA AUGUSTEA, 25 - 35042 ESTE (PD)  
 Tel.: 042961563 - Fax 042900554 - Rap. 3497592294  
 E-Mail: protocollo@adigeuganeo.it - P.E.C.: adigeuganeo@pec.it

**PIANO DELLE ACQUE DEL COMUNE DI TEOLO**

|               |   |           |                                      |
|---------------|---|-----------|--------------------------------------|
| N. Elaborato  | Titolo elaborato  |           |                                      |
| <b>T10</b>    | <b>CARTA DI RILIEVO CORSI D'ACQUA E FOGNATURE BIANCHE 3/5</b> |           |                                      |
| SCALA 1:2.500 |   |           |                                      |
|               | 3-  |           |                                      |
|               | 2-  |           |                                      |
|               | 1-  |           |                                      |
|               | 0-  | 2021-2017 | Omaggio per aggiornamento 16.12.2016 |
| Redatto       | Controlato  | Approvato | Rev. data Descrizione                |

|   |   |  |
|---|---|--|
| <p>CONSORZIO DI BONIFICA BACCHIGLIONE</p> <p>DIRETTORE:<br/>Ing. Francesco Veronesi</p> <p>DIRETTORE AREA AGRARIA E MANUTENZIONE:<br/>Dott. Mario Bredo</p> <p>CAPO UFFICIO AMBIENTE E SORVEGLIANZA:<br/>Ing. Nazzeno Paganizzo</p> | <p>CONSORZIO DI BONIFICA ADIGE EUGANEO</p> <p>DIRETTORE GENERALE:<br/>Dott. Stefano Vettorello</p> <p>DIRETTORE AREA REDAZIONE AMBITALE GESTIONE OUPP:<br/>Ing. Lomberto Copp</p> <p>CAPO SETTORE GESTIONE OUPP, TERRITORIO OCC:<br/>Ing. Matteo Pascoletti</p> | <p>Service Ingeciv:</p> <p>OSIA INGEGERIA<br/>Via. Via. 16/10 - 35020 Isonzo s. P. (Pd)<br/>Tel. 049.924.411 - 049.924.412<br/>F. 049.924.411 - 049.924.412<br/>info@servicein.com</p> <p>Ing. Federico Valerio<br/>Ing. Andrea Destro</p> |
|---|---|--|

Il presente elaborato è di proprietà del Consorzio Bacchiglione e non può essere riprodotto o trasmesso a terzi senza autorizzazione scritta.